





สรุปผลดำเนินงานตามแผนปฏิบัติการประจำปี พ.ศ.2562 (มิติที่ 1 ด้านประสิทธิผลตามพันธกิจ)



สำนักงานวางผังและพัฒนาเมือง (ตัวชี้วัดเชิงยุทธศาสตร์)

ลำดับ	ชื่อตัวชี้วัด (ตามแผนปฏิบัติการประจำปี)	เป้าหมาย	ผลการดำเนินงาน	โครงการ/กิจกรรม	ผลการดำเนินงาน โครงการ/กิจกรรม
1	ร้อยละของข้อมูลทะเบียนราษฎรเชื่อมโยงข้อมูลในระบบสารสนเทศภูมิศาสตร์ของกรุงเทพมหานคร  (สำนักงานภูมิสารสนเทศ) มิติที่ :1 / ตัวชี้วัดเชิงยุทธศาสตร์	25.00 (ร้อยละ)	25.000 (ร้อยละ)	(1.1). ค่าใช้จ่ายในการบูรณาการข้อมูลแผนที่ระบบสารสนเทศภูมิศาสตร์ (GIS) กับข้อมูลทะเบียนราษฎร ของกรมการปกครอง  ส่วนราชการที่รับผิดชอบ :: สำนักงานภูมิสารสนเทศ	ความก้าวหน้าของงาน :100.00%  29/5/2562 : ดำเนินโครงการแล้วเสร็จตามแผนงานที่วางไว้แล้ว (ที่ปรึกษาส่งมอบงาน และขอเบิกเงินงวดสุดท้าย ตามหนังสือที่ SP/AD/B 033 018/62 ลงวันที่ 1 พฤษภาคม 2562 และคณะกรรมการฯ ได้มีมติตรวจรับงานเรียบร้อยแล้ว ตามหนังสือคณะกรรมการตรวจรับพัสดุที่ 5/2562 ลงวันที่ 16 พฤษภาคม 2562 ขณะนี้อยู่ระหว่างเบิกจ่ายเงิน)
2	ร้อยละความสำเร็จของการศึกษาสำรวจ กำหนดแนวเขตกรุงเทพมหานคร ระยะที่ ๘  (สำนักงานภูมิสารสนเทศ) มิติที่ :1 / ตัวชี้วัดเชิงยุทธศาสตร์	100.00 (ร้อยละ)	100.000 (ร้อยละ)	(2.1). ค่าใช้จ่ายในการศึกษา สำรวจ กำหนดแนวเขตกรุงเทพมหานคร ระยะที่ 8  ส่วนราชการที่รับผิดชอบ :: สำนักงานภูมิสารสนเทศ	ความก้าวหน้าของงาน :100.00%  19/9/2562 : ดำเนินโครงการแล้วเสร็จตามแผนงานที่วางไว้แล้ว โดย ที่ปรึกษาฯ ส่งมอบงานงวดสุดท้าย เมื่อวันที่ 6 กันยายน 2562 และคณะกรรมการตรวจรับพัสดุฯ มีมติตรวจรับงาน เมื่อวันที่ 12 กันยายน 2562 เรียบร้อยแล้ว
3	ร้อยละความสำเร็จของผลการดำเนินงานปรับปรุงข้อมูลแผนที่เชิงเลขมาตราส่วน ๑:๔,๐๐๐ และจัดทำข้อมูลภูมิประเทศและระดับชั้นความสูง  (สำนักงานภูมิสารสนเทศ) มิติที่ :1 / ตัวชี้วัดเชิงยุทธศาสตร์	100.00 (ร้อยละ)	56.000 (ร้อยละ)	(3.1). ค่าใช้จ่ายในการปรับปรุงข้อมูลแผนที่เชิงเลขมาตราส่วน ๑:๔,๐๐๐ และจัดทำข้อมูลภูมิประเทศและระดับชั้นความสูง เพื่อพัฒนาระบบสารสนเทศภูมิศาสตร์เพื่อการผังเมือง  ส่วนราชการที่รับผิดชอบ :: สำนักงานภูมิสารสนเทศ	ความก้าวหน้าของงาน :56.00%  27/9/2562 : อยู่ระหว่างขั้นตอน...

ลำดับ	ชื่อตัวชี้วัด (ตามแผนปฏิบัติการราชการ ประจำปี)	เป้าหมาย	ผลการดำเนินงาน	โครงการ/กิจกรรม	ผลการดำเนินงาน โครงการ/กิจกรรม
4  ตัวชี้วัด เจรจา	ร้อยละความสำเร็จในการปรับปรุง แผนที่การใช้ประโยชน์ที่ดินและ อาคารของกรุงเทพมหานคร ตาม ข้อมูลการให้อนุญาตก่อสร้างอาคาร และการออกเลขรหัสประจำบ้านของ สำนักการโยธา และสำนักงานเขต  (สำนักงานภูมิสารสนเทศ) มิติที่ :1 / ตัวชี้วัดเชิงยุทธศาสตร์	100.00 (ร้อยละ)	100.000 (ร้อยละ)	(4.1). กิจกรรมการปรับปรุงแผนที่การใช้ ประโยชน์ที่ดินและอาคารตามข้อมูลการรายงาน การอนุญาตก่อสร้างอาคารและการออกเลขรหัส ประจำบ้าน  ส่วนราชการที่รับผิดชอบ :: สำนักงานภูมิสารสนเทศ	ความก้าวหน้าของงาน :100.00%  27/9/2562 : ดำเนินโครงการแล้วเสร็จตามแผน งานที่วางไว้แล้ว
5  ตัวชี้วัด เจรจา	ร้อยละความสำเร็จของการดำเนิน โครงการวางและจัดทำผังเมืองรวม กรุงเทพมหานคร (ปรับปรุงครั้งที่ 4)  (สำนักงานวางผังเมือง) มิติที่ :1 / ตัวชี้วัดเชิงยุทธศาสตร์	2.77 (ร้อยละ)	2.770 (ร้อยละ)	(5.1). โครงการวางและจัดทำผังเมืองรวม กรุงเทพมหานคร (ปรับปรุงครั้งที่ 4)  ส่วนราชการที่รับผิดชอบ :: สำนักงานวางผังเมือง	ความก้าวหน้าของงาน :79.00%  26/9/2562 : อยู่ระหว่างขั้นตอนกิจกรรมที่4 ดำเนินการวางและจัดทำผังเมืองรวมฯ (ปรับปรุง ครั้งที่4) 4.1จ้างที่ปรึกษาเพื่อการวางแผนจัด ทำผังเมืองรวมฯ (ปรับปรุงครั้งที่4) มีการดำเนิน งานดังนี้ (1)ที่ปรึกษาดำเนินการตามสัญญาจ้างฯ (2)อยู่ระหว่างขั้นตอนการเบิกจ่ายเงินค่าจ้างงวด ที่3 4.2การบริหารเกี่ยวกับการจัดทำผังเมือง รวมฯ มีการดำเนินงานดังนี้ (1)อยู่ระหว่างเบิก จ่ายเงินงวดที่2ให้บริษัทฯ
6  ตัวชี้วัด เจรจา	ร้อยละความสำเร็จของการดำเนิน การพิจารณาอนุญาตก่อสร้างสิ่งล่วง ล้ำลำน้ำ  (สำนักงานวางผังเมือง) มิติที่ :1 / ตัวชี้วัดเชิงยุทธศาสตร์	80.00 (ร้อยละ)	100.000 (ร้อยละ)	(6.1). กิจกรรมการพิจารณาผลกระทบของการ ขออนุญาตทำสิ่งล่วงล้ำลำน้ำในเขตพื้นที่ของ กรุงเทพมหานคร  ส่วนราชการที่รับผิดชอบ :: สำนักงานวางผังเมือง	ความก้าวหน้าของงาน :100.00%  26/9/2562 : ดำเนินโครงการแล้วเสร็จตามแผน งานที่วางไว้แล้ว
7  ตัวชี้วัด เจรจา	มีรายงานผลการศึกษาแนวทางการ พัฒนาศูนย์ชุมชนย่อย  (สำนักงานวางผังเมือง) มิติที่ :1 / ตัวชี้วัดเชิงยุทธศาสตร์	1.00 (รายงาน (ฉบับ))	1.000 (รายงาน (ฉบับ))	(7.1). ค่าใช้จ่ายในการศึกษาแนวทางการพัฒนา ศูนย์พาณิชย์กรรมเมืองย่านสะพานใหม่  ส่วนราชการที่รับผิดชอบ :: สำนักงานวางผังเมือง	ความก้าวหน้าของงาน :65.00%  26/9/2562 : อยู่ระหว่างขั้นตอนเท่าเดิม

ลำดับ	ชื่อตัวชี้วัด (ตามแผนปฏิบัติการราชการ ประจำปี)	เป้าหมาย	ผลการดำเนินงาน	โครงการ/กิจกรรม	ผลการดำเนินงาน โครงการ/กิจกรรม
8	ร้อยละของโบราณสถานได้รับการ ปรับปรุง ดูแล รักษา (การปรับปรุง ป้อมมหากาฬและกำแพงเมืองเก่า)  (สำนักงานพัฒนาและฟื้นฟูเมือง) มิติที่ :1 / ตัวชี้วัดเชิงยุทธศาสตร์	50.00 (ร้อยละ)	45.000 (ร้อยละ)	(8.1). โครงการปรับปรุงป้อมมหากาฬและกำแพง เมืองเก่า  ส่วนราชการที่รับผิดชอบ :: สำนักงานพัฒนาและฟื้นฟูเมือง	ความก้าวหน้าของงาน :45.00%  27/9/2562 : อยู่ระหว่างขั้นตอน...
9	จำนวนพื้นที่ที่จะพัฒนาด้วยวิธีการ จัดรูปที่ดิน  (สำนักงานพัฒนาและฟื้นฟูเมือง) มิติที่ :1 / ตัวชี้วัดเชิงยุทธศาสตร์	1.00 (พื้นที่)	1,000 (พื้นที่)	(9.1). โครงการค่าใช้จ่ายในการจัดรูปที่ดินเพื่อ พัฒนาพื้นที่กรุงเทพมหานคร  ส่วนราชการที่รับผิดชอบ :: สำนักงานพัฒนาและฟื้นฟูเมือง	ความก้าวหน้าของงาน :100.00%  27/8/2562 : - ดำเนินการศึกษา สืบค้นและ ประเมินพื้นที่ที่จะพัฒนาด้วยวิธีการจัดรูปที่ดิน จำนวน 4 บริเวณ การดำเนินงาน ขั้นตอนศึกษา ข้อมูลพื้นที่และข้อมูลพื้นฐานโครงการ 1.ศึกษา ภาพถ่ายทางอากาศสำรวจพื้นที่ปิดล้อม ที่โล่งว่าง และระบบโครงข่ายคมนาคมของพื้นที่ศึกษา 2. รวบรวมราคาประเมินมูลค่าที่ดิน 3.สร้างความ เข้าใจและเจรจากับเจ้าของที่ดินในพื้นที่ฯ อย่าง ต่อเนื่อง 4.ประเมินความเป็นไปได้สูงสุด 1 บริเวณเพื่อจัดทำร่างผังทางเลือกจำนวน 2 ผัง ทางเลือก 5.เจรจาทำความเข้าใจและเชิญชวน เจ้าของที่แปลงปากทาง ให้เข้าใจถึงหลักการ ดำเนินการและประโยชน์ที่จะได้รับของทุกฝ่าย
10	จำนวนผังทางเลือก (ผังทางเข้า- ออก) เพื่อพัฒนาพื้นที่ปิดล้อม  (สำนักงานพัฒนาและฟื้นฟูเมือง) มิติที่ :1 / ตัวชี้วัดเชิงยุทธศาสตร์	2.00 (ผังทางเลือก)	2,000 (ผังทางเลือก)	(10.1). กิจกรรมการจัดทำผังทางเลือก(ผังทาง เข้า-ออก)เพื่อพัฒนาพื้นที่ปิดล้อม  ส่วนราชการที่รับผิดชอบ :: สำนักงานพัฒนาและฟื้นฟูเมือง	ความก้าวหน้าของงาน :100.00%  27/8/2562 : 1.จัดทำผังรายละเอียดระบบโครง ข่ายคมนาคมปัจจุบันของพื้นที่ศึกษา 2.จัดทำร่าง ผังทางเลือก(ผังทางเข้า-ออก) ของพื้นที่ปิดล้อม ที่มีความเป็นไปได้สูงสุดของบริเวณที่ศึกษา สำรวจหลังชอยบรมราชชนนี 77-81 จำนวน 2 ผังและได้จัดประชุมรับฟังความคิดเห็นจาก เจ้าของที่ดินเมื่อวันที่ 31 พ.ค. 2562

ลำดับ	ชื่อตัวชี้วัด (ตามแผนปฏิบัติการ ประจำปี)	เป้าหมาย	ผลการดำเนินงาน	โครงการ/กิจกรรม	ผลการดำเนินงาน โครงการ/กิจกรรม
11	ร้อยละความสำเร็จของการปรับปรุง แผนแม่บทและพื้นที่เป้าหมายการ จัดรูปที่ดินเพื่อพัฒนาพื้นที่กรุงเทพ มหานคร  (สำนักงานพัฒนาและฟื้นฟูเมือง) มิติที่ :1 / ตัวชี้วัดเชิงยุทธศาสตร์	80.00 (ร้อยละ)	87.000 (ร้อยละ)	(11.1). โครงการค่าใช้จ่ายในการปรับปรุงแผน แม่บทและพื้นที่เป้าหมายการจัดรูปที่ดินเพื่อ พัฒนาพื้นที่กรุงเทพมหานคร  ส่วนราชการที่รับผิดชอบ :: สำนักงานพัฒนาและฟื้นฟูเมือง	ความก้าวหน้าของงาน :85.00%  27/9/2562 : อยู่ระหว่างขั้นตอน...
12	ร้อยละความสำเร็จของการดำเนิน โครงการปรับปรุงภูมิทัศน์ ทาง สัญจรบนโครงสร้างสะพานข้าม แม่น้ำเจ้าพระยา บริเวณช่องทาง สะพานพระปกเกล้า  (สำนักงานพัฒนาและฟื้นฟูเมือง) มิติที่ :1 / ตัวชี้วัดเชิงยุทธศาสตร์	70.00 (ร้อยละ)	61.080 (ร้อยละ)	(12.1). โครงการปรับปรุงภูมิทัศน์ทางสัญจรบน โครงสร้างสะพานข้ามแม่น้ำเจ้าพระยาบริเวณ ช่องทางสะพานพระปกเกล้า  ส่วนราชการที่รับผิดชอบ :: สำนักงานพัฒนาและฟื้นฟูเมือง	ความก้าวหน้าของงาน :61.08%  27/9/2562 : อยู่ระหว่างขั้นตอน...
13	จำนวนพื้นที่ที่มีการดำเนินการตาม โครงการแต่มีสิทธิกรุงเทพฯ (นโยบาย ผู้ว่าราชการกรุงเทพมหานคร) แล้ว เสร็จ  (สำนักงานพัฒนาและฟื้นฟูเมือง) มิติที่ :1 / ตัวชี้วัดเชิงยุทธศาสตร์	1.00 (บริเวณ(อย่าง น้อย))	100.000 (บริเวณ(อย่าง น้อย))	(13.1). โครงการแต่มีสิทธิกรุงเทพฯ  ส่วนราชการที่รับผิดชอบ :: สำนักงานพัฒนาและฟื้นฟูเมือง	ความก้าวหน้าของงาน :100.00%
14	จำนวนครั้งในการออกสำรวจและ ตรวจสอบการใช้ประโยชน์ที่ดินให้ เป็นไปตามกฎหมายและมาตรการ ทางผังเมือง  (กองควบคุมผังเมือง) มิติที่ :1 / ตัวชี้วัดเชิงยุทธศาสตร์	15.00 (ครั้ง/ปี)	15,000 (ครั้ง/ปี)	(14.1). กิจกรรมการออกสำรวจและตรวจสอบ การใช้ประโยชน์ที่ดินให้เป็นไปตามกฎหมายและ มาตรการทางผังเมือง  ส่วนราชการที่รับผิดชอบ :: กองควบคุมผังเมือง	ความก้าวหน้าของงาน :100.00%  27/8/2562 : ดำเนินโครงการแล้วเสร็จตามแผน งานที่วางไว้แล้ว รายละเอียดผลการดำเนินงาน - ครั้งที่ 16 ออกสำรวจในพื้นที่เขตปทุมวัน (ออก สำรวจครั้งที่ 2) วันที่ 25 กรกฎาคม 2562

ลำดับ	ชื่อตัวชี้วัด (ตามแผนปฏิบัติการราชการ ประจำปี)	เป้าหมาย	ผลการดำเนินงาน	โครงการ/กิจกรรม	ผลการดำเนินงาน โครงการ/กิจกรรม
15  ตัวชี้วัด เจรจา	ร้อยละความสำเร็จของการดำเนินการตรวจสอบอาคารผิดกฎหมายและการใช้ประโยชน์ที่ดินที่ไม่เป็นไปตามกฎหมายผังเมืองและมาตรการทางผังเมือง  (กองควบคุมผังเมือง) มิติที่ :1 / ตัวชี้วัดเชิงยุทธศาสตร์	100.00 (ร้อยละ)	100.000 (ร้อยละ)	(15.1). กิจกรรมการดำเนินการตรวจสอบอาคารผิดกฎหมายและการใช้ประโยชน์ที่ดินที่ไม่เป็นไปตามกฎหมายผังเมืองและมาตรการทางผังเมือง  ส่วนราชการที่รับผิดชอบ :: กองควบคุมผังเมือง	ความก้าวหน้าของงาน :100.00%  27/8/2562 : ดำเนินโครงการแล้วเสร็จตามแผนงานที่วางไว้แล้ว รายละเอียดผลการดำเนินงาน 1. ออกตรวจสอบการใช้ประโยชน์ที่ดินและอาคารแล้ว 15 เขต ได้แก่ เขตลาดพร้าว เขตหลักสี่ เขตจอมทอง เขตตลิ่งชัน เขตบางขุนเทียน เขตวังทองหลาง เขตหนองแขม เขตบางแค เขตยานนาวา เขตราชเทวี เขตพญาไท เขตธนบุรี เขตคลองสาน เขตบางซื่อ และเขตปทุมวัน 2.พบอาคารที่เข้าข่ายผิดกฎหมาย โดยปลัดกรุงเทพมหานครส่งการและแจ้งสำนักงานเขตเรียบร้อยแล้ว 14 เขต ได้แก่ เขตลาดพร้าว เขตหลักสี่ เขตจอมทอง เขตตลิ่งชัน เขตบางขุนเทียน เขตวังทองหลาง เขตหนองแขม เขตบางแค เขตยานนาวา เขตราชเทวี เขตพญาไท เขตธนบุรี เขตคลองสาน และเขตบางซื่อ 3.ไม่พบอาคารที่เข้าข่ายผิดกฎหมาย โดยเสนอผู้อำนวยการสำนักงานการวางผังและพัฒนาเมืองทราบแล้ว 1 เขต คือเขตปทุมวัน
16	ร้อยละของข้าราชการที่เข้ารับการฝึกอบรมและดูงานนำองค์ความรู้ที่ได้รับไปประยุกต์ใช้ในการปฏิบัติงาน  (กองนโยบายและแผนงาน) มิติที่ :1 / ตัวชี้วัดเชิงยุทธศาสตร์	80.00 (ร้อยละ)	100.000 (ร้อยละ)	(16.1). โครงการฝึกอบรมและดูงานการศึกษาแนวทางการจัดการมรดกทางวัฒนธรรมของจังหวัดสงขลา  ส่วนราชการที่รับผิดชอบ :: กองนโยบายและแผนงาน	ความก้าวหน้าของงาน :100.00%  21/6/2562 : ดำเนินโครงการแล้วเสร็จตามแผนงานที่วางไว้แล้ว
17  ตัวชี้วัด เจรจา	ร้อยละความสำเร็จของการดำเนินการสำรวจและจัดเก็บข้อมูลสารสนเทศภาคพื้นฐานลงในระบบ GIS  (กองนโยบายและแผนงาน) มิติที่ :1 / ตัวชี้วัดเชิงยุทธศาสตร์	100.00 (ร้อยละ)	100.000 (ร้อยละ)	(17.1). กิจกรรมการสำรวจและจัดเก็บข้อมูลสารสนเทศภาคและสารสนเทศการ เพื่อการวางผังเมือง  ส่วนราชการที่รับผิดชอบ :: กองนโยบายและแผนงาน	ความก้าวหน้าของงาน :100.00%  19/9/2562 : ดำเนินโครงการแล้วเสร็จตามแผนงานที่วางไว้แล้ว โดย ดำเนินการนำเข้าข้อมูลสารสนเทศภาค สารสนเทศการ ลงในระบบ GIS ได้ร้อยละ 100
สรุป : มิติที่ 1 มีตัวชี้วัดเชิงยุทธศาสตร์ จำนวน 17 ตัวชี้วัด //					



(ดู..รายงานล่าสุด)

กรุงเทพมหานคร