





แบบรายงานติดตามความก้าวหน้าตัวชี้วัดตามแผนปฏิบัติการของสำนักการวางผังและพัฒนาเมือง : ปีงบประมาณ พ.ศ.2562 (ร้อยละ 70)


มิติที่	ชื่อตัวชี้วัด (ตามแผนปฏิบัติการประจำปี)	กลยุทธ์	ระดับ	เป้าหมาย	ผลงานล่าสุด	ผลการดำเนินงาน	โครงการที่สนับสนุน (%)	หน่วยงาน ที่รับผิดชอบ
1	ร้อยละของข้อมูลทะเบียนราษฎร เชื่อมโยงข้อมูลในระบบสารสนเทศภูมิศาสตร์ของกรุงเทพมหานคร (สำนักงานภูมิสารสนเทศ) มิติที่ :1 / ตัวชี้วัดเชิงยุทธศาสตร์	..	ผลผลิต (Output)	25.00 (ร้อยละ)	25.000 (ร้อยละ)	(ไตรมาส 3) - ผู้รับจ้างส่งงานงวดที่ 3 ตามหนังสือที่ SP/AD/B 033 009/62 ลงวันที่ 25 มีนาคม 2562 - คณะกรรมการฯ ตรวจสอบงานงวดที่ 3 Draft Final Report เรียบร้อยแล้ว เมื่อวันที่ 28 มีนาคม 2562 ตามรายงานการประชุมคณะกรรมการตรวจรับฯ ครั้งที่ 5/2562 ลงวันที่ 27 มีนาคม 2562 และครั้งที่ 6/2562 ลงวันที่ 28 มีนาคม 2562 - ที่ปรึกษาจัดการประชุมสัมมนา เรื่อง พัฒนาเมือง เพื่อบริการสาธารณะสำหรับสังคมผู้สูงอายุ เรียบร้อยแล้ว เมื่อวันที่ 25 เมษายน 2562 - ที่ปรึกษาส่งมอบงาน และขอเบิกเงินงวดสุดท้าย ตามหนังสือที่ SP/AD/B 033 018/62 ลงวันที่ 1 พฤษภาคม 2562 และคณะกรรมการฯ ได้มีมติตรวจรับงาน เรียบร้อยแล้ว ตามหนังสือคณะกรรมการตรวจรับฯ ที่ 5/2562 ลงวันที่ 16 พฤษภาคม 2562 - เบิกจ่ายเงินงวดสุดท้ายเรียบร้อยแล้ว	(1.1). ค่าใช้จ่ายในการบูรณาการข้อมูลแผนที่ระบบสารสนเทศภูมิศาสตร์ (GIS) กับข้อมูลทะเบียนราษฎร ของกรมการปกครอง ความก้าวหน้าของงาน :100.00%	สำนักงานภูมิสารสนเทศ



มิติที่	ชื่อตัวชี้วัด (ตามแผนปฏิบัติการประจำปี)	กลยุทธ์	ระดับ	เป้าหมาย	ผลงานล่าสุด	ผลการดำเนินงาน	โครงการที่สนับสนุน (%)	หน่วยงาน ที่รับผิดชอบ
2	ร้อยละความสำเร็จของการศึกษา สำหรับ กำหนดแนวเขตกรุงเทพมหานคร ระยะที่ ๘ (สำนักงานภูมิสารสนเทศ) มิติที่ :1 / ตัวชี้วัดเชิงยุทธศาสตร์	..	ผลผลิต (Output)	100.00 (ร้อยละ)	100.000 (ร้อยละ)	(ไตรมาส 3) - ที่ปรึกษา ดำเนินการ สำรวจรังวัด เก็บรายละเอียดในพื้นที่โครง การ ตั้งแต่ จุดเริ่มต้นโครงการ (คลอง บางกอกน้อย) จนถึง คลองพระยาสุเรนทร์ เสร็จเรียบร้อยแล้ว - จัดประชุมเพื่อชี้แจง หน่วยงานที่เกี่ยวข้อง เพื่อรับทราบและรับ ฟังความคิดเห็นระหว่าง กรุงเทพมหานคร กับจังหวัดข้างเคียงในพื้นที่โครงการ เมื่อ วันที่ 22 เมษายน 2562 ณ ห้องวิภาวดี ชั้น 4 โรงแรม ปริ๊นซตัน บางกอก - ที่ ปรึกษา มีหนังสือที่ 017/ 6203/2462 ลง วันที่ 30 เมษายน 2562 เรื่องขอส่ง รายงานขั้นกลาง (Interim Report) และส่ง มอบงานงวดที่ 2 โดยคณะกรรมการฯ ได้มี มติตรวจรับงานงวดที่ 2 เรียบร้อยแล้ว เมื่อวันที่ 8 พฤษภาคม 2562 - ที่ปรึกษา ได้จัดทำหมุดเครื่องหมายอ้างอิงแนวเขต ขนาด 20 x 20 x 20 ซม. จำนวน 200 หมุด เรียบร้อยแล้ว - อยู่ระหว่างดำเนิน การสำรวจรังวัดเก็บรายละเอียด ภูมิประเทศด้วยเครื่องรับสัญญาณ GNSS ตั้งแต่คลอง พระยาสุเรนทร์ ไปตามแนว เขตการปกครองระหว่าง กรุงเทพมหานคร กับจังหวัดปทุมธานี	(2.1). ค่าใช้จ่ายในการศึกษา สำหรับ กำหนดแนวเขตกรุงเทพมหานคร ระยะที่ 8 ความก้าวหน้าของงาน :100.00%	สำนักงานภูมิสารสนเทศ




มิติที่	ชื่อตัวชี้วัด (ตามแผนปฏิบัติการประจำปี)	กลยุทธ์	ระดับ	เป้าหมาย	ผลงานล่าสุด	ผลการดำเนินงาน	โครงการที่สนับสนุน (%)	หน่วยงาน ที่รับผิดชอบ
3  ตัวชี้วัด เจรจา	ร้อยละความสำเร็จของผลการดำเนินงานปรับปรุงข้อมูลแผนที่เชิงเลขมาตราส่วน ๑:๕,๐๐๐ และจัดทำข้อมูลภูมิประเทศและระดับชั้นความสูง (สำนักงานภูมิสารสนเทศ) มิติที่ :1 / ตัวชี้วัดเชิงยุทธศาสตร์	..	ผลผลิต (Output)	100.00 (ร้อยละ)	56.000 (ร้อยละ)	(ไตรมาส 3) - เบิกจ่ายเงินงวดที่ 1 เรียบร้อยแล้ว - กระทรวงกลาโหมได้อนุญาตให้ผู้รับจ้างทำการบินสำรวจเพื่อเก็บข้อมูลภูมิประเทศและระดับชั้นความสูงเรียบร้อยแล้ว ตามหนังสือกรมแผนที่ทหาร ที่ กท 0314/883 ลงวันที่ 23 เมษายน 2562 - สำนักงานการวางผังและพัฒนาเมืองได้มีหนังสือ ขอความอนุเคราะห์จัดการจราจรทางอากาศไปยัง บริษัท วิทยุการบินแห่งประเทศไทย จำกัด และ สำนักงานการบินพลเรือนแห่งประเทศไทย ตาม หนังสือ ที่ กท 1703/1120 ลงวันที่ 7 พฤษภาคม 2562 และที่ กท 1703/1121 ลงวันที่ 7 พฤษภาคม 2562 ตามลำดับ - อยู่ระหว่างประสานงานจัดทำแผนการบินและการจัดการจราจรทางอากาศจาก บริษัท วิทยุการบิน และสำนักงานการบินพลเรือน ซึ่งเป็นขั้นตอนการ ดำเนินงานงวดที่ 2 (รายงานการสอบเทียบระบบ ของอุปกรณ์ที่จะใช้ในการบินสำรวจข้อมูลไลดาร์และการถ่ายภาพถ่ายทางอากาศให้ได้คุณภาพตามที่ได้ กำหนดไว้และข้อมูลประมวลผลจัดทำหมุดอ้างอิง จุดบังคับภาพถ่ายภาคพื้นดิน และจุดตรวจสอบความ ถูกต้อง ข้อมูลภาพถ่ายทางอากาศและข้อมูลไลดาร์ในรูปแบบข้อมูลดิบ (Raw Data))	(3.1). ค่าใช้จ่ายในการปรับปรุงข้อมูลแผนที่เชิงเลขมาตราส่วน ๑:๕,๐๐๐ และจัดทำข้อมูลภูมิประเทศและระดับชั้นความสูงเพื่อพัฒนาระบบสารสนเทศภูมิศาสตร์เพื่อการผังเมือง ความก้าวหน้าของงาน :56.00%	สำนักงานภูมิสารสนเทศ
4  ตัวชี้วัด เจรจา	ร้อยละความสำเร็จในการปรับปรุงแผนที่การใช้ประโยชน์ที่ดินและอาคารของกรุงเทพมหานคร ตามข้อมูลการให้อนุญาตก่อสร้างอาคาร และการออกเลขรหัสประจำบ้านของสำนักงานโยธา และสำนักงานเขต (สำนักงานภูมิสารสนเทศ) มิติที่ :1 / ตัวชี้วัดเชิงยุทธศาสตร์	..	ผลผลิต (Output)	100.00 (ร้อยละ)	100.000 (ร้อยละ)	(ไตรมาส 3) ดำเนินการเป็นประจำทุกเดือน (ถ้ามี) ดังนี้ - กำหนดชื่อผู้ใช้งาน และกำหนด รหัสผ่านให้กับ เจ้าหน้าที่หากมีการประสาน - แนะนำ ติดตาม การรายงานผล (แบบ กสม. 1 และ กสม. 2) และการลงจุดแสดงตำแหน่งการอนุญาตปลูกสร้างอาคารของสำนักงานโยธา/ฝ่ายโยธา และการลงจุดแสดงตำแหน่งการออกเลขที่บ้าน ของฝ่ายทะเบียน ในระบบรายงานผลสำนักผังเมือง - ปรับปรุงแผนที่การใช้ประโยชน์ที่ดินและอาคาร ตามที่ได้รับรายงานผล และเชื่อมโยงข้อมูลสู่ระบบภูมิสารสนเทศสำนักงานการวางผังและพัฒนาเมือง (ร้อยละ 80 ของข้อมูลการรายงานที่ได้จาก สำนักงานโยธาและสำนักงานเขต	(4.1). กิจกรรมการปรับปรุงแผนที่การใช้ประโยชน์ที่ดินและอาคารตามข้อมูลการรายงานการอนุญาตก่อสร้างอาคารและการออกเลขรหัสประจำบ้าน ความก้าวหน้าของงาน :100.00%	สำนักงานภูมิสารสนเทศ


มิติที่	ชื่อตัวชี้วัด (ตามแผนปฏิบัติการประจำปี)	กลยุทธ์	ระดับ	เป้าหมาย	ผลงานล่าสุด	ผลการดำเนินงาน	โครงการที่สนับสนุน (%)	หน่วยงาน ที่รับผิดชอบ
5  ตัวชี้วัด เจรจา	ร้อยละความสำเร็จของการดำเนินโครงการ วางและจัดทำผังเมืองรวมกรุงเทพมหานคร (ปรับปรุงครั้งที่ 4) (สำนักงานวางผังเมือง) มิติที่ :1 / ตัวชี้วัดเชิงยุทธศาสตร์	..	ผลผลิต (Output)	2.77 (ร้อยละ)	2.770 (ร้อยละ)	(ไตรมาส 3) อยู่ระหว่างขั้นตอนกิจกรรมที่ 4:ดำเนิน การ วางและจัดทำผังเมืองรวม กรุงเทพมหานคร (ปรับปรุง ครั้งที่4)ตาม ขั้นตอน พ.ร.บ.การผังเมือง พ.ศ.2518 ประกอบด้วย 4.1จ้างที่ปรึกษา มีการ ดำเนินงานดังนี้ (1)ที่ปรึกษาดำเนินการ ตามสัญญา จ้าง โดยอยู่ระหว่างจัดทำ ทำรายงานการศึกษา ฉบับสมบูรณ์(2)คณะ กรรมการ ตรวจสอบพิจารณา การขยาย สัญญาและมีมติเห็นสมควรขยายอายุ สัญญาจำนวน 390 วัน นับแต่วันสิ้นสุด สัญญา 4.2การบริหารเกี่ยวกับ การจัดทำ ผังเมืองรวม กรุงเทพมหานครมีการ ดำเนินงาน ดังนี้ (1)สรุป ประเด็นข้อคิด เห็น จากการประชุมต่าง ๆ ได้แก่ ประชุม ประชาชนสัญจรตามกลุ่มเขต จำนวน 6 ครั้ง ประชุมกลุ่มผู้ประกอบการ รายสาขา จำนวน 8 ครั้ง ประชุมเพื่อรับฟังข้อคิดเห็น ประชาชน ต่อร่าง ผังเมืองรวมกรุงเทพ มหานคร(ปรับปรุงครั้งที่ 4) (2)เตรียมการ ออกสำรวจพื้นที่ ประกอบการพิจารณา ประเด็นข้อคิดเห็นจากประชาชน	(5.1). โครงการวางและจัดทำ ผังเมืองรวมกรุงเทพมหานคร (ปรับปรุงครั้งที่ 4) ความก้าวหน้าของงาน :79.00%	สำนักงานวางผังเมือง

มิติที่	ชื่อตัวชี้วัด (ตามแผนปฏิบัติการประจำปี)	กลยุทธ์	ระดับ	เป้าหมาย	ผลงานล่าสุด	ผลการดำเนินงาน	โครงการที่สนับสนุน (%)	หน่วยงาน ที่รับผิดชอบ
6  ตัวชี้วัด เจรจา	ร้อยละความสำเร็จของการดำเนินการ พิจารณาอนุญาตก่อสร้างสิ่งล่วงล้ำลำน้ำ (สำนักงานวางผังเมือง) มิติที่ :1 / ตัวชี้วัดเชิงยุทธศาสตร์	..	ผลผลิต (Output)	80.00 (ร้อยละ)	100.000 (ร้อยละ)	(ไตรมาส 3) มีผู้ยื่นขอหาหรือ4รายคือ 1.บ. เรียลเอสเตทดีเวลลอปเม้นท์จำกัด เรื่อง ขอ หนังสือรับรองเพื่อประกอบการขอ อนุญาตปลูก สร้างสิ่งล่วงล้ำลำน้ำผู้รับผิดชอบ ดำเนินการ พิจารณาการขออนุญาต และนำเสนอให้หน่วยงานที่เกี่ยวข้อง เรียบร้อยแล้ว หนังสือที่ กท1704/838 ลว. 5เมษายน2562 2.บ.เจดับบลิวเรียลเอสเต ท จำกัด เรื่องขอหนังสือรับรองว่าการปลูก สร้าง สิ่งล่วงล้ำลำน้ำสะพานข้ามคลองคู นายกิมสาย3 ไม่เป็นอุปสรรคต่อแผน พัฒนาจังหวัดผังเมืองและ การรักษาสภาพ แวดล้อมของกรุงเทพมหานคร ผู้รับผิดชอบ ดำเนินการพิจารณาการขออนุญาต และนำเสนอให้หน่วยงานที่เกี่ยวข้อง เรียบร้อยแล้ว หนังสือที่ กท 1704/917ลว. 17เมษายน2562 3.บ.ซูเปอร์โมเดิร์น เนอจีจำกัดเรื่องขอหนังสือ รับรองเพื่อ ประกอบการขออนุญาตปลูกสร้างสิ่ง ล่วง ล้ำลำน้ำผู้รับผิดชอบดำเนินการพิจารณา การ ขออนุญาตและนำเสนอให้หน่วยงานที่ เกี่ยวข้องเรียบร้อยแล้วหนังสือที่ กท1704/918 ลว.17เมษายน 2562 4. สำนักการระบายน้ำ(ราย นายไพฑูรย์ ลิม ดวงเด่น) ผู้รับผิดชอบดำเนินการพิจารณา การ ขออนุญาตและนำเสนอให้หน่วยงานที่ เกี่ยวข้องเรียบร้อยแล้วหนังสือที่ กท 1704/ 879 ลว.11 เมษายน2562 25/5/2562:มีผู้ยื่นขออนุญาตจำนวน1ราย คือสำนักการระบายน้ำ (บริษัทเอราวิณชีพ ยาร์ด จำกัด)ทำ หนังสือตอบรับสำนักการ ระบายน้ำเรียบร้อยแล้วที่กท 1704/1257ลงวันที่21พ.ค.2562 25/6/2562 : มีผู้ยื่นขออนุญาตจำนวน น1รายคือ สำนักการระบายน้ำ(บริษัทซีพี เอ็นเรชชีเด็นท์จำกัด) ทำหนังสือตอบ สำนักการระบายน้ำเรียบร้อยแล้วที่ กท1704/1413ลงวันที่10มิถุนายน2562	(6.1). กิจกรรมการพิจารณาผลกระทบ ของการขออนุญาตทำสิ่งล่วง ล้ำลำน้ำในเขตพื้นที่ของกรุงเทพ มหานคร ความก้าวหน้าของงาน :100.00%	สำนักงานวางผังเมือง

มิติที่	ชื่อตัวชี้วัด (ตามแผนปฏิบัติการประจำปี)	กลยุทธ์	ระดับ	เป้าหมาย	ผลงานล่าสุด	ผลการดำเนินงาน	โครงการที่สนับสนุน (%)	หน่วยงาน ที่รับผิดชอบ
7  ตัวชี้วัด เจรจา	มีรายงานผลการศึกษาแนวทางการพัฒนา ศูนย์ชุมชนย่อย (สำนักงานวางผังเมือง) มิติที่ :1 / ตัวชี้วัดเชิงยุทธศาสตร์	6.6.6	ผลผลิต (Output)	1.00 (รายงาน (ฉบับ))	1.000 (รายงาน (ฉบับ))	(ไตรมาส 3) ได้รับอนุมัติเงินงวดแล้ว ตาม หนังสือเลขานุการสำนักการวางผังและ พัฒนา เมืองที่กท1701/788ลว.22มีนาคม 2562และได้รับ การอนุมัติสั่งจ้างแล้วตาม หนังสือที่กท1704/113 ลว.15กุมภาพันธ์ 2562และลงนามในสัญญาแล้ว ตามสัญญา เลขที่สวพ.14/2562ลว.5เมษายน2562 28/5/2562:อยู่ระหว่างขั้นตอนผู้รับจ้าง ดำเนินการ ตามสัญญา(1)ส่งรายงานการ ศึกษาขั้นต้น-ที่ปรึกษา ส่งรายงานการ ศึกษาขั้นต้นเมื่อวันที่3พ.ค.2562 ตาม หนังสือที่P26-013/002-เชิญประชุมคณะ กรรมการตรวจรับพัสดุและคณะทำงาน เพื่อรับฟัง การนำเสนอรายงานการศึกษา ขั้นต้น-ประชุมคณะ กรรมการตรวจรับ พัสดุในงานจ้างที่ปรึกษาวันที่ 13พ.ค. 2562เวลา 14.30น.-เสนอรายงานผลการ ตรวจรับพัสดุในงานจ้างที่ปรึกษาต่อ ผอ. สวพ. ตามหนังสือที่ กท 1704/346ลงวันที่ 24พ.ค.2562 ซึ่งผู้บริหารกำลังพิจารณา 25/6/2562 :อยู่ระหว่าง ขั้นตอนผู้รับจ้าง ดำเนินการตามสัญญา (1)ส่งรายงาน การ ศึกษาขั้นต้น-ได้ตั้งฎีกาจ่ายเงิน งวดที่ 1 เรียบร้อยแล้วอยู่ระหว่างรอเบิกจ่ายเงิน งวดที่1 (2)ส่งรายงานการศึกษาชั้นกลาง- ได้จัดประชุม สัมมนารับฟังความคิดเห็น จากผู้ทรงคุณวุฒิ หน่วยงาน ประชาชน และภาคเอกชนที่เกี่ยวข้องฯ ตามTOR เรียบร้อยแล้วเมื่อวันที่ 18 มิถุนายน 2562 ณ โรงแรม เอบีน่าเฮ้าส์ เขตหลักสี่ ความ ก้าวหน้าร้อยละ 53	(7.1). ค่าใช้จ่ายในการศึกษา แนวทางการพัฒนาศูนย์พาณิชย์ก กรรมเมืองย่านสะพานใหม่ ความก้าวหน้าของงาน :65.00%	สำนักงานวางผังเมือง
8	ร้อยละของโบราณสถานได้รับการปรับปรุง ดูแล รักษา (การปรับปรุงบ่อมหาคภาพและ กำแพงเมืองเก่า) (สำนักงานพัฒนาและฟื้นฟูเมือง) มิติที่ :1 / ตัวชี้วัดเชิงยุทธศาสตร์	..	ผลผลิต (Output)	50.00 (ร้อยละ)	45.000 (ร้อยละ)	(ไตรมาส 3) อยู่ระหว่างดำเนินการตาม สัญญาฯ ซึ่งได้เริ่มดำเนินการภายหลังเสร็จ สิ้นงาน พระราชพิธีบรมราชาภิเษก	(8.1). โครงการปรับปรุงบ่อม มหาคภาพและกำแพงเมืองเก่า ความก้าวหน้าของงาน :45.00%	สำนักงานพัฒนาและ ฟื้นฟูเมือง

มิติที่	ชื่อตัวชี้วัด (ตามแผนปฏิบัติการประจำปี)	กลยุทธ์	ระดับ	เป้าหมาย	ผลงานล่าสุด	ผลการดำเนินงาน	โครงการที่สนับสนุน (%)	หน่วยงาน ที่รับผิดชอบ
9  ตัวชี้วัด เจรจา	จำนวนพื้นที่ที่จะพัฒนาด้วยวิธีการจัดรูปที่ดิน (สำนักงานพัฒนาและฟื้นฟูเมือง) มิติที่ :1 / ตัวชี้วัดเชิงยุทธศาสตร์	6.6.6	ผลผลิต (Output)	1.00 (พื้นที่)	1.000 (พื้นที่)	(ไตรมาส 3) อยู่ระหว่างการศึกษาคำรวจและประเมินพื้นที่ที่จะพัฒนาด้วยวิธีการจัดรูปที่ดิน จำนวน 4 บริเวณ การดำเนินงานขั้นตอนศึกษาข้อมูลพื้นที่ และข้อมูลพื้นฐานโครงการ 1.ศึกษาภาพถ่ายทางอากาศสำรวจพื้นที่ปิดล้อม ที่โล่งว่างและระบบโครงข่ายคมนาคมของพื้นที่ศึกษา 2.รวบรวมราคาประเมินมูลค่าที่ดิน 3.สร้างความเข้าใจและเจรจากับเจ้าของที่ดินในพื้นที่ข้อย่างต่อเนื่อง 4.ประเมินความเป็นไปได้สูงสุด 1 บริเวณ เพื่อจัดทำร่างผังทางเลือกจำนวน 2 ผังทางเลือก 5.เจรจาทำความเข้าใจและเชิญชวนเจ้าของที่แปลงปากทางให้เข้าใจถึงหลักการดำเนินการ และประโยชน์ที่จะได้รับของทุกฝ่าย	(9.1). โครงการค่าใช้จ่ายในการจัดรูปที่ดินเพื่อพัฒนาพื้นที่กรุงเทพมหานคร ความก้าวหน้าของงาน :100.00%	สำนักงานพัฒนาและฟื้นฟูเมือง
10  ตัวชี้วัด เจรจา	จำนวนผังทางเลือก (ผังทางเข้า-ออก) เพื่อพัฒนาพื้นที่ปิดล้อม (สำนักงานพัฒนาและฟื้นฟูเมือง) มิติที่ :1 / ตัวชี้วัดเชิงยุทธศาสตร์	6.6.6	ผลผลิต (Output)	2.00 (ผังทางเลือก)	2.000 (ผังทางเลือก)	(ไตรมาส 3) 1.จัดทำผังรายละเอียดระบบโครงข่ายคมนาคม ปัจจุบันของพื้นที่ศึกษา 2.จัดทำร่างผังทางเลือก(ผังทางเข้า-ออก) ของพื้นที่ปิดล้อมที่มีความเป็นไปได้สูงสุดของบริเวณที่ศึกษา สืบราชหลังขอยบรมราชชนนี 77-81 จำนวน 2 ผังและได้จัดประชุมรับฟังความคิดเห็น จากเจ้าของที่ดินเมื่อวันที่ 31 พ.ค. 2562	(10.1). กิจกรรมการจัดทำผังทางเลือก(ผังทางเข้า-ออก)เพื่อพัฒนาพื้นที่ปิดล้อม ความก้าวหน้าของงาน :100.00%	สำนักงานพัฒนาและฟื้นฟูเมือง
11	ร้อยละความสำเร็จของการปรับปรุงแผนแม่บทและพื้นที่เป้าหมายการจัดรูปที่ดินเพื่อพัฒนาพื้นที่กรุงเทพมหานคร (สำนักงานพัฒนาและฟื้นฟูเมือง) มิติที่ :1 / ตัวชี้วัดเชิงยุทธศาสตร์	6.6.6	ผลผลิต (Output)	80.00 (ร้อยละ)	87.000 (ร้อยละ)	(ไตรมาส 3) ดำเนินการขึ้นตอนประเมินผลแผนแม่บท และพื้นที่เป้าหมายการจัดรูปที่ดิน เพื่อพัฒนาพื้นที่เดิมโดย 1.ประเมินผลแผนแม่บทและพื้นที่เป้าหมายเดิม 2.การวิเคราะห์ข้อกำหนดการใช้ประโยชน์ที่ดิน จากร่างผังเมืองรวมฉบับปรับปรุงล่าสุด เพื่อจัดทำกรอบแนวคิดในการจัดทำ และปรับปรุงร่างแผนแม่บท 3.อยู่ระหว่างเตรียมการจัดประชุมระดมความคิดเห็น ผู้ทรงคุณวุฒิและเจ้าหน้าที่ที่เกี่ยวข้องกับแผนแม่บท และพื้นที่เป้าหมายการจัดรูปที่ดินเพื่อพัฒนาพื้นที่ของกรุงเทพมหานคร	(11.1). โครงการค่าใช้จ่ายในการปรับปรุงแผนแม่บทและพื้นที่เป้าหมายการจัดรูปที่ดินเพื่อพัฒนาพื้นที่กรุงเทพมหานคร ความก้าวหน้าของงาน :85.00%	สำนักงานพัฒนาและฟื้นฟูเมือง
12	ร้อยละความสำเร็จของการดำเนินโครงการปรับปรุงภูมิทัศน์ ทางสัญจรบนโครงสร้างสะพานข้ามแม่น้ำเจ้าพระยา บริเวณช่องกลางสะพานพระปกเกล้า (สำนักงานพัฒนาและฟื้นฟูเมือง) มิติที่ :1 / ตัวชี้วัดเชิงยุทธศาสตร์	6.6.6	ผลผลิต (Output)	70.00 (ร้อยละ)	61.080 (ร้อยละ)	(ไตรมาส 3) 1.ลงนามในสัญญาจ้างเรียบร้อยแล้ว ตามสัญญาเลขที่ สวพ. 13/2562 ลงวันที่ 28 มีนาคม 2562 2. อยู่ระหว่างการก่อสร้างดำเนินการเจาะเสาเข็มด้วยระบบแห้ง (Dry process) ในส่วนฐานราก จำนวน 51 ต้นของฝั่งพระนคร	(12.1). โครงการปรับปรุงภูมิทัศน์ทางสัญจรบนโครงสร้างสะพานข้ามแม่น้ำเจ้าพระยาบริเวณช่องกลางสะพานพระปกเกล้า ความก้าวหน้าของงาน :61.08%	สำนักงานพัฒนาและฟื้นฟูเมือง

มิติที่	ชื่อตัวชี้วัด (ตามแผนปฏิบัติการประจำปี)	กลยุทธ์	ระดับ	เป้าหมาย	ผลงานล่าสุด	ผลการดำเนินงาน	โครงการที่สนับสนุน (%)	หน่วยงาน ที่รับผิดชอบ
13  ตัวชี้วัด เจรจา	จำนวนพื้นที่ที่มีการดำเนินการตาม โครงการแต้มสีกรุงเทพฯ (นโยบายผู้ว่า ราชการกรุงเทพมหานคร) แล้วเสร็จ (สำนักงานพัฒนาและฟื้นฟูเมือง) มิติที่ :1 / ตัวชี้วัดเชิงยุทธศาสตร์	6.6.6	ผลผลิต (Output)	1.00 (บริเวณ(อ ย่างน้อย))	100.000 (บริเวณ(อย่าง น้อย))	(ไตรมาส 3) ดำเนินการแล้วเสร็จตามแผน งาน	(13.1). โครงการแต้มสีกรุงเทพมหานคร ความก้าวหน้าของงาน :100.00%	สำนักงานพัฒนาและ ฟื้นฟูเมือง
14  ตัวชี้วัด เจรจา	จำนวนครั้งในการออกสำรวจและตรวจ สอบการใช้ประโยชน์ที่ดินให้เป็นไปตาม กฎหมายและมาตรการทางผังเมือง (กองควบคุมผังเมือง) มิติที่ :1 / ตัวชี้วัดเชิงยุทธศาสตร์	6.6.6	ผลผลิต (Output)	15.00 (ครั้ง/ปี)	15,000 (ครั้ง/ปี)	(ไตรมาส 3) รายละเอียดผลการดำเนินงาน -ครั้งที่10ออกสำรวจในพื้นที่เขตปทุมวัน และออก พื้นที่เขตบางแค(รอบที่ 2)วันที่ 27มีนาคม2562 -ครั้งที่11ออกสำรวจใน พื้นที่เขตราชเทวีวันที่23 พฤษภาคม2562 -ครั้งที่12ออกสำรวจในพื้นที่เขตพญาไท วันที่ 29พฤษภาคม2562 -ครั้งที่13ออก สำรวจในพื้นที่เขตธนบุรีวันที่31 พฤษภา คม2562 -ครั้งที่14ออกสำรวจในพื้นที่เขต คลองสานวันที่31 พฤษภาคม2562	(14.1). กิจกรรมการออกสำรวจและ ตรวจสอบการใช้ประโยชน์ที่ดินให้ เป็นไปตามกฎหมายและมาตรการ ทางผังเมือง ความก้าวหน้าของงาน :100.00%	กองควบคุมผังเมือง
15  ตัวชี้วัด เจรจา	ร้อยละความสำเร็จของการดำเนินการ ตรวจสอบอาคารผิดกฎหมายและการใช้ ประโยชน์ที่ดินที่ไม่เป็นไปตามกฎหมาย ผังเมืองและมาตรการทางผังเมือง (กองควบคุมผังเมือง) มิติที่ :1 / ตัวชี้วัดเชิงยุทธศาสตร์	6.6.6	ผลผลิต (Output)	100.00 (ร้อยละ)	100.000 (ร้อยละ)	(ไตรมาส 3) รายละเอียดผลการดำเนินงาน 1.ออกตรวจสอบการใช้ประโยชน์ที่ดินและ อาคารแล้ว 14เขตได้แก่เขตลาดพร้าวเขต หลักสี่เขตจอมทอง เขตตลิ่งชันเขต วังทองหลางเขตบางแคเขตยานนาวา เขต บางขุนเทียนเขตหนองแขมเขตปทุมวัน เขตราช- เทวีเขตพญาไทเขตธนบุรีและ เขตคลองสาน 2.ออกตรวจสอบการใช้ ประโยชน์ที่ดินและอาคาร เรียบร้อยแล้ว และอยู่ระหว่างสรุปผลการตรวจสอบ 2เขต ได้แก่เขตปทุมวันและเขตคลองสาน 3. ปลัดกรุงเทพมหานครสั่งการเรียบร้อยแล้ว 12เขตได้แก่เขตลาดพร้าวเขตหลักสี่เขต บางขุนเทียนเขต จอมทองเขตตลิ่งชันเขต หนองแขมเขตวังทองหลาง เขตบางแค เขตราชเทวีเขตธนบุรีเขตยานนาวา และ เขตพญาไท 4.ปลัดกรุงเทพมหานครสั่ง การและแจ้งสำนักงาน เขตเรียบร้อยแล้ว 12เขตได้แก่เขตลาดพร้าวเขต หลักสี่เขต บางขุนเทียนเขตจอมทองเขตตลิ่งชัน เขต หนองแขมเขตวังทองหลางเขตบางแคเขต ราชเทวี เขตธนบุรีเขตยานนาวาและเขต พญาไท	(15.1). กิจกรรมการดำเนินการ ตรวจสอบอาคารผิดกฎหมายและ การใช้ประโยชน์ที่ดินที่ไม่เป็นไป ตามกฎหมายผังเมืองและมาตรการ ทางผังเมือง ความก้าวหน้าของงาน :100.00%	กองควบคุมผังเมือง

มิติที่	ชื่อตัวชี้วัด (ตามแผนปฏิบัติการประจำปี)	กลยุทธ์	ระดับ	เป้าหมาย	ผลงานล่าสุด	ผลการดำเนินงาน	โครงการที่สนับสนุน (%)	หน่วยงาน ที่รับผิดชอบ
16	ร้อยละของข้าราชการที่เข้ารับการฝึกอบรมและดูงานนำองค์ความรู้ที่ได้รับไปประยุกต์ใช้ในการปฏิบัติงาน (กองนโยบายและแผนงาน) มิติที่ :1 / ตัวชี้วัดเชิงยุทธศาสตร์	6.6.6	ผลลัพธ์ (Outcome)	80.00 (ร้อยละ)	100.000 (ร้อยละ)	(ไตรมาส 3) ดำเนินโครงการแล้วเสร็จตามแผนงานที่วางไว้แล้ว	(16.1). โครงการฝึกอบรมและดูงานการศึกษาแนวทางการจัดการมรดกทางวัฒนธรรมของจังหวัดสงขลา ความก้าวหน้าของงาน :100.00%	กองนโยบายและแผนงาน
17  ตัวชี้วัด เจรจา	ร้อยละความสำเร็จของการดำเนินการสำรวจและจัดเก็บข้อมูลสารสนเทศพื้นฐานลงในระบบ GIS (กองนโยบายและแผนงาน) มิติที่ :1 / ตัวชี้วัดเชิงยุทธศาสตร์	6.6.6	ผลผลิต (Output)	100.00 (ร้อยละ)	100.000 (ร้อยละ)	(ไตรมาส 3) ดำเนินการนำเข้าข้อมูลสารสนเทศภาค สารสนเทศการ ลงในระบบ GIS	(17.1). กิจกรรมการสำรวจและจัดเก็บข้อมูลสารสนเทศภาคและสารสนเทศการ เพื่อการวางผังเมือง ความก้าวหน้าของงาน :100.00%	กองนโยบายและแผนงาน
18	ร้อยละความสำเร็จของการดำเนินการปรับปรุงเว็บไซต์ของสำนักงานวางผังและพัฒนาเมือง (สำนักงานภูมิสารสนเทศ) มิติที่ :1 / ตัวชี้วัดงานประจำ	..	ผลผลิต (Output)	100.00 (ร้อยละ)	100.000 (ร้อยละ)	(ไตรมาส 3) - ดำเนินการปรับปรุงเว็บไซต์ของสำนักงานวางผัง และพัฒนาเมือง ตั้งแต่วันที่ 1 - 30 เม.ย. 62 จำนวน 31 เรื่อง - ดำเนินการปรับปรุงเว็บไซต์ของสำนักงานวางผัง และพัฒนาเมือง ตั้งแต่วันที่ 1 - 31 พ.ค. 62 จำนวน 18 เรื่อง - ดำเนินการปรับปรุงเว็บไซต์ของสำนักงานวางผัง และพัฒนาเมือง ตั้งแต่วันที่ 1 - 30 มิ.ย. 62 จำนวน 8 เรื่อง	(18.1). กิจกรรมการปรับปรุงข้อมูลบนเว็บไซต์ของสำนักงานวางผังและพัฒนาเมือง ความก้าวหน้าของงาน :100.00%	สำนักงานภูมิสารสนเทศ
19	ร้อยละความสำเร็จของการดำเนินการพิจารณาตอบข้อหารือจากประชาชน (สำนักงานวางผังเมือง) มิติที่ :1 / ตัวชี้วัดงานประจำ	..	ผลผลิต (Output)	80.00 (ร้อยละ)	100.000 (ร้อยละ)	(ไตรมาส 3) มีผู้ยื่นข้อหารือ จำนวน 1 ราย คือ บริษัท เอส.เอ็น.กรุ๊ป(2006)จำกัด เรื่อง ขอความอนุเคราะห์ปรับปรุงแก้ไขข้อกำหนด หรือการใช้ประโยชน์ที่ดินผังเมืองรวม กรุงเทพมหานคร (ปรับปรุงครั้งที่ 4) ผู้รับผิดชอบได้ทำ หนังสือตอบเรียบร้อยแล้ว หนังสือที่ กท 1704/ 811 ลว. 3 เมษายน 2562 28/5/2562:มีผู้ยื่น หารือ จำนวน 1 ราย คือ บริษัทขนส่งจำกัด เรื่อง ขอเปลี่ยนแปลงการใช้ประโยชน์ที่ดินบริเวณ สถานี ขนส่งผู้โดยสารกรุงเทพฯ(เอกมัย)ผู้รับผิดชอบ ดำเนินการตอบผู้ร้องและนำส่งให้เรียบร้อยแล้ว หนังสือที่ กท 1705/1195 ลว.13 พฤษภาคม 2562 25/6/2562 : ไม่มีผู้ยื่นข้อหารือ	(19.1). กิจกรรมการตอบข้อหารือในขอบข่ายของการวางผังเมืองและแผนผังการใช้ประโยชน์ที่ดิน แผนผังแสดงโครงการการคมนาคมและขนส่ง แผนผังแสดงที่โล่ง แผนผังแสดงโครงการกิจการสาธารณูปโภคและข้อกำหนดผังเมืองรวมฯ ในเขตพื้นที่ของ กรุงเทพมหานคร ความก้าวหน้าของงาน :100.00%	สำนักงานวางผังเมือง

มิติที่	ชื่อตัวชี้วัด (ตามแผนปฏิบัติการประจำปี)	กลยุทธ์	ระดับ	เป้าหมาย	ผลงานล่าสุด	ผลการดำเนินงาน	โครงการที่สนับสนุน (%)	หน่วยงาน ที่รับผิดชอบ
20	ร้อยละความสำเร็จของการก่อกำหนดผู้ผูกพัน (สำนักงานเลขานุการ) มิติที่ :2 / ตัวชี้วัดงานประจำ	..	ผลผลิต (Output)	100.00 (ร้อยละ)	100.000 (ร้อยละ)	(ไตรมาส 3) 1.การจัดซื้อจัดจ้าง โดยวิธี ประกาศ เชิญชวนทั่วไป (กรณีวิธีตลาด อิเล็กทรอนิกส์ : e-market) วิธีคัดเลือก หรือวิธีเฉพาะเจาะจง ก่อหนี้ผูกพันและเบิก จ่ายทุกรายการเรียบร้อยแล้ว 2. การจัดซื้อ จัดจ้าง โดยวิธีประกาศ เชิญชวนทั่วไป(ก กรณี วิธีประกวดราคา อิเล็กทรอนิกส์ : e- bidding) ก่อหนี้ผูกพัน และเบิกจ่ายทุก รายการ เรียบร้อยแล้ว 3.ประเมินผลกัน เหลือมปี รายการ งบประมาณปี 2561 กู้ เงินไว้เบิกเหลือมปี 2562 (แบบไม่มีหนี้) จำนวน 3 รายการ 3.1 ค่าใช้จ่ายในการ ปรับปรุงข้อมูล แผนที่เชิงเลขมาตราส่วน ๑:๔,๐๐๐ และ จัดทำข้อมูลภูมิประเทศและ ระดับชั้นความสูง เพื่อพัฒนาระบบ สารสนเทศภูมิศาสตร์เพื่อ การผังเมือง จำนวนเงิน 69,699,800.-บาท - ก่อหนี้ ผูกพันเรียบร้อยแล้ว - ลงนามสัญญาวันที่ 7 ธ.ค. 61 สิ้นสุดสัญญา 6 ธ.ค. 62 - อยู่ ระหว่างตรวจสอบใบขอเบิกเงินงวดที่ 1 และอยู่ระหว่างดำเนินการตามสัญญา 2 3. 2 โครงการปรับปรุงป้อมมหากาฬและ กำแพงเมืองเก่า จำนวนเงิน 13,800,000 บาท - ลงนามสัญญาแล้ว เมื่อวันที่ 22 ก. พ. 62 สิ้นสุดวันที่ 15 ส.ค. 62 - ผู้รับจ้าง บริษัท ทริโอ ไบรท์ จำกัด อยู่ระหว่าง ดำเนินการตามสัญญา 3.3 โครงการ ปรับปรุงภูมิทัศน์ทางสัญจรบน โครงสร้าง สะพานข้ามแม่น้ำเจ้าพระยาบริเวณ ช่อง กลางสะพานพระปกเกล้า จำนวนเงิน 51,844,000.-บาท - ลงนามสัญญาวันที่ 2 8 มี.ค. 62 สิ้นสุดวันที่ 22 มี.ค. 63 - อยู่ ระหว่างดำเนินการตามสัญญา	(20.1). การก่อกำหนดผู้ผูกพัน ความก้าวหน้าของงาน :100.00%	สำนักงานเลขานุการ
21	ร้อยละของความสำเร็จของการเบิกจ่ายงบ ประมาณในภาพรวม (สำนักงานเลขานุการ) มิติที่ :2 / ตัวชี้วัดงานประจำ	..	ผลผลิต (Output)	100.00 (ร้อยละ)	80.080 (ร้อยละ)	(ไตรมาส 3) งบประมาณหลังปรับโอน 2 06,083,380.-บาท - ยอดเบิกจ่าย 9 3,588,947.44.-บาท ณ วันที่ 24 มิถุนายน 2562	(21.1). การเบิกจ่ายงบประมาณใน ภาพรวม ความก้าวหน้าของงาน :80.08%	สำนักงานเลขานุการ

มิติที่	ชื่อตัวชี้วัด (ตามแผนปฏิบัติการประจำปี)	กลยุทธ์	ระดับ	เป้าหมาย	ผลงานล่าสุด	ผลการดำเนินงาน	โครงการที่สนับสนุน (%)	หน่วยงาน ที่รับผิดชอบ
22	ร้อยละของเงินกันไว้เบิกเหลือมปี (สำนักงานเลขานุการ) มิติที่ :2 / ตัวชี้วัดงานประจำ	..	ผลผลิต (Output)	100.00 (ไม่มีเงิน กันไว้เบิก เหลือมปี แบบไม่มี หนี้ผูกพัน)	100.000 (ไม่มีเงิน กันไว้ เบิก เหลือมปี แบบไม่มี หนี้ผูก พัน)	(ไตรมาส 3) ยังไม่มีรายการกันเงินเหลือมปี 2562	(22.1). เงินกันไว้เบิกเหลือมปี ความก้าวหน้าของงาน :100.00%	สำนักงานเลขานุการ
23	ความสำเร็จของการจัดทำงบการเงิน (สำนักงานเลขานุการ) มิติที่ :2 / ตัวชี้วัดงานประจำ	..	ผลผลิต (Output)	100.00 (ร้อยละ)	100.000 (ร้อยละ)	(ไตรมาส 3) ดำเนินโครงการแล้วเสร็จตาม แผนงาน ที่วางไว้แล้ว	(23.1). การจัดทำงบการเงินประจำปี ความก้าวหน้าของงาน :100.00%	สำนักงานเลขานุการ
24	คะแนนความสำเร็จของการจัดทำรายงาน บัญชีมูลค่าทรัพย์สินประจำปี 2561 ทัน เวลาและถูกต้อง (สำนักงานเลขานุการ) มิติที่ :2 / ตัวชี้วัดงานประจำ	..	ผลผลิต (Output)	100.00 (ร้อยละ)	100.000 (ร้อยละ)	(ไตรมาส 3) ดำเนินโครงการแล้วเสร็จตาม แผนงาน ที่วางไว้แล้ว	(24.1). การจัดทำรายงานบัญชีมูลค่า ทรัพย์สินประจำปี 2561 ความก้าวหน้าของงาน :100.00%	สำนักงานเลขานุการ
25	ร้อยละความสำเร็จของการจัดทำระบบการ บริหารความเสี่ยงและการควบคุมภายใน (กองนโยบายและแผนงาน) มิติที่ :2 / ตัวชี้วัดงานประจำ	..	ผลผลิต (Output)	100.00 (ร้อยละ)	100.000 (ร้อยละ)	(ไตรมาส 3) บริหารความเสี่ยงของโครง การ/กิจกรรม ตามแบบฟอร์ม SR1 , SR2 ให้เกิดผลสำเร็จและ รวบรวมเอกสารหลัก ฐานของกิจกรรมการจัดการ ความเสี่ยงใน แบบฟอร์ม SR1 แผนการบริหาร ความ เสี่ยงของโครงการ และตัวชี้วัดผลสำเร็จ ของการจัดการความเสี่ยงของโครงการ ตามแบบฟอร์ม SR2	(25.1). การบริหารความเสี่ยงและ การควบคุมภายใน ความก้าวหน้าของงาน :100.00%	กองนโยบายและแผนงาน

มิติที่	ชื่อตัวชี้วัด (ตามแผนปฏิบัติการประจำปี)	กลยุทธ์	ระดับ	เป้าหมาย	ผลงานล่าสุด	ผลการดำเนินงาน	โครงการที่สนับสนุน (%)	หน่วยงาน ที่รับผิดชอบ
26	ร้อยละความสำเร็จของการดำเนินโครงการ ให้บริการที่ดีที่สุด (Best Service) (สำนักงานเลขานุการ) มิติที่ :3 / ตัวชี้วัดงานประจำ	..	ผลผลิต (Output)	100.00 (ร้อยละ)	100.000 (ร้อยละ)	(ไตรมาส 3) ดำเนินการจัดกิจกรรมการ เรียนการสอน ดังนี้ 1.วันที่ 5 – 6 มิถุนายน 2562 โรงเรียนนาหลวง เขตทุ่ง ครุ 2.วันที่ 7 , 10 มิถุนายน 2562 โรงเรียนวิสุทธิเขตดินแดง ซึ่งในวันที่ 7 ได้จัดพิธีเปิดโครงการฯ โดยมีผู้อำนวยการ สำนักการวางผังและ พัฒนาเมืองพร้อม คณะผู้บริหารเข้าร่วมพิธี 3.วันที่ 12 , 19 มิถุนายน 2562 โรงเรียนนาหลวง เขตทุ่ง ครุ 4.วันที่ 13 , 20 มิถุนายน 2562 โรงเรียนมัธยมบ้านบางกะปิ เขตบางกะปิ 5.วันที่ 14 , 21 มิถุนายน 2562 โรงเรียน มัธยมวัดสุทธาราม เขตคลองสาน 6. วันที่ 21 มิถุนายน , 9 กรกฎาคม 2562 โรงเรียนมัธยมนาคนาวาอุปถัมภ์ เขตสวน หลวง 7.วันที่ 27 , 28 มิถุนายน 2562 โรงเรียนมัธยมปทุมมา เขตทวีวัฒนา 8. วันที่ 27 มิถุนายน , 11 กรกฎาคม 2562 โรงเรียนมัธยมสุวิทย์เสรีอนุสรณ์ 9.วันที่ 3 – 4 กรกฎาคม 2562 โรงเรียนมัธยม ประชานิเวศน์ เขตจตุจักร	(26.1). โครงการเครือข่ายเยาวชน รักษากรุงเทพฯ (Best Service) ความก้าวหน้าของงาน :100.00%	กองนโยบายและแผน งาน
27	การเพิ่มประสิทธิภาพในการปฏิบัติงานของ หน่วยงาน (สำนักงานวางผังเมือง) มิติที่ :3 / ตัวชี้วัดงานประจำ	6.6.6	ผลผลิต (Output)	100.00 (ร้อยละ)	100.000 (ร้อยละ)	(ไตรมาส 3) (ไตรมาส 3)26/4/2562 : -ส่ง โครงการที่ ปรับปรุงแก้ไขตามมติคณะ กรรมการฯให้สำนักงาน ก.ก. ตามหนังสือ สำนักการวางผังและพัฒนาเมืองที่ กท 1704/816 ลงวันที่ 3 เมษายน 2562 -ขอ อนุมัติโครงการเพิ่มประสิทธิภาพการ ปฏิบัติงาน ของหน่วยงาน ตามหนังสือ สำนักงานวางผังเมือง ที่ กท 1704/246 ลงวันที่ 11 เมษายน 2562 -รวบรวมความ รู้และความคิดเห็นจากผู้มีประสพ การณ์ เพื่อจัดทำบทเรียนในการอบรม จัดอบรม ในวันที่ 30 เมษายน 2562 ณ ห้องประชุม สำนัก การวางผังและพัฒนาเมือง ชั้น 4 28/5/2562 : อยู่ระหว่างสรุปผลแบบ ทดสอบและแบบสอบถาม 25/6/2562 : อยู่ ระหว่างจัดทำแบบประเมินผล ความเข้าใจ และรวบรวมบทเรียน	(27.1). โครงการเพิ่มประสิทธิภาพ บุคลากรในการดำเนินงานด้านผัง เมือง ความก้าวหน้าของงาน :100.00%	สำนักงานวางผังเมือง

มิติที่	ชื่อตัวชี้วัด (ตามแผนปฏิบัติการประจำปี)	กลยุทธ์	ระดับ	เป้าหมาย	ผลงานล่าสุด	ผลการดำเนินงาน	โครงการที่สนับสนุน (%)	หน่วยงาน ที่รับผิดชอบ
28	ระดับความพึงพอใจของผู้รับบริการ (กองนโยบายและแผนงาน) มิติที่ :3 / ตัวชี้วัดงานประจำ	..	ผลผลิต (Output)	100.00 (ร้อยละ)	100.000 (ร้อยละ)	(ไตรมาส 3) 1. รายงานผลการสำรวจความพึงพอใจ ของผู้ใช้บริการ ประจำปี 2562 ครั้งที่ 1 ให้ ผู้อำนวยการสำนักงานผังและพัฒนาเมืองทราบ 2. ประสานสำนักงานเลขานุการสำนักงานผัง และพัฒนาเมืองดำเนินการพัฒนาปรับปรุงผลการสำรวจความพึงพอใจ ข้อคำถามข้อ 13 และ ข้อ 14 3. กองผู้ตรวจราชการประสานให้อำนวยความสะดวก กับเจ้าหน้าที่จากสถาบันบัณฑิตพัฒนบริหารศาสตร์ ในการเข้าสำรวจความพึงพอใจ ตั้งแต่วันที่ 3 มิถุนายน 2562 เป็นต้นไป 4. สำนักงานผังและพัฒนาเมืองตอบแบบ สอบถามฯ เรียบร้อยแล้วและส่งคืนให้สถาบันบัณฑิต- พัฒนบริหารศาสตร์ เรียบร้อยแล้ว	(28.1). ความพึงพอใจของผู้รับบริการ ความก้าวหน้าของงาน :100.00%	กองนโยบายและแผนงาน
29	ร้อยละความสำเร็จของการดำเนินการสร้างเสริมสุขภาพของบุคลากรในหน่วยงาน (สำนักงานเลขานุการ) มิติที่ :4 / ตัวชี้วัดงานประจำ	..	ผลผลิต (Output)	100.00 (ร้อยละ)	100.000 (ร้อยละ)	(ไตรมาส 3) 1.ดำเนินกิจกรรม sport day ทุกวันพุธ ตามนโยบายของผู้อำนวยการกรุงเทพมหานคร เพื่อส่งเสริมสุขภาพให้กับบุคลากร 2.ประชาสัมพันธ์เผยแพร่ความรู้เกี่ยวกับการส่งเสริม สุขภาพผ่านทางเพจสำนักงานผังและ พัฒนาเมือง และไลน์กลุ่ม 3. จัดบอร์ดประชาสัมพันธ์เผยแพร่ความรู้เกี่ยวกับ การสร้างเสริมสุขภาพ เรื่องการออกกำลังกาย พิซซิดโรคด้วยหนังยาง 4.จัดทำหนังสือเวียนเผยแพร่ประชาสัมพันธ์ความรู้ เกี่ยวกับการสร้างเสริมสุขภาพของบุคลากรใน สำนักงานผังและพัฒนาเมือง จำนวน ๑ เรื่อง ดังนี้ ๑.เรื่อง รูปร่างแบบคุณ ออกกำลังกายแบบไหนดี สมองดี รูปร่างดี มีพลังงาน ตามหนังสือที่ กท ๑๗๐๑/ว ๒๓๗๖ ลงวันที่ ๑๔ มิถุนายน ๒๕๖๒	(29.1). การดำเนินการสร้างเสริมสุขภาพของบุคลากรในหน่วยงาน ความก้าวหน้าของงาน :100.00%	สำนักงานเลขานุการ
30	ร้อยละความสำเร็จของการดำเนินการด้านความปลอดภัย อาชีวอนามัย และสภาพแวดล้อมในการทำงานของหน่วยงาน (สำนักงานเลขานุการ) มิติที่ :4 / ตัวชี้วัดงานประจำ	..	ผลผลิต (Output)	100.00 (ร้อยละ)	100.000 (ร้อยละ)	(ไตรมาส 3) 1. เตรียมการจัดกิจกรรมให้ความรู้ ความเข้าใจในเรื่องความปลอดภัย อาชีวอนามัย และสภาพแวดล้อมในการทำงาน สำหรับผู้ปฏิบัติงาน ในการใช้ เครื่องถ่ายเอกสาร เครื่องคอมพิวเตอร์ และพนักงานขับรถ 2. เจ้าหน้าที่ของสำนักงานผังและพัฒนาเมือง นำคู่มือการปฏิบัติงานไปใช้ในการปฏิบัติงานจริง	(30.1). การดำเนินการด้านความปลอดภัย อาชีวอนามัย และสภาพแวดล้อมในการทำงานของหน่วยงาน ความก้าวหน้าของงาน :100.00%	สำนักงานเลขานุการ

มิติที่	ชื่อตัวชี้วัด (ตามแผนปฏิบัติการประจำปี)	กลยุทธ์	ระดับ	เป้าหมาย	ผลงานล่าสุด	ผลการดำเนินงาน	โครงการที่สนับสนุน (%)	หน่วยงาน ที่รับผิดชอบ
31	ร้อยละความสำเร็จของการดำเนินการตาม มาตรการเสริมสร้างธรรมาภิบาลเพื่อ พัฒนาภาพลักษณ์และประสิทธิภาพในการ ปฏิบัติงานของหน่วยงาน (สำนักงานเลขานุการ) มิติที่ :4 / ตัวชี้วัดงานประจำ	..	ผลผลิต (Output)	100.00 (ร้อยละ)	100.000 (ร้อยละ)	(ไตรมาส 3) กองนโยบายและแผนงานได้ รายงานผล การดำเนินการตามแผนการ บริหารความเสี่ยง ด้านการทุจริตของ หน่วยงาน ตามเกณฑ์ ตัวชี้วัด 4.1 ประจำปีงบประมาณ พ.ศ.2562 ของเดือน มีนาคม (ส่งให้สำนักงาน กก. ภายใน กำหนดวันที่ 15 เมษายน 2562) เดือน เมษายน (ตามหนังสือที่ กท 1702/302 ลง วันที่ 15 พฤษภาคม 2562) เดือน พฤษภาคม 2562 (ตามหนังสือที่ กท 1702/1456 ลงวันที่ 13 มิถุนายน 2562) ภายในกำหนดเรียบร้อยแล้ว	(31.1). การพัฒนาภาพลักษณ์และ ประสิทธิภาพในการปฏิบัติงาน ความก้าวหน้าของงาน :100.00%	กองนโยบายและแผน งาน
รวม : 0.000 คะแนน // จำนวน 31 ตัวชี้วัด // สรุปคะแนนที่ได้ ส่วนที่ 2 (ร้อยละ 70)					-			

จึงเรียนมาเพื่อโปรดทราบ

ลงชื่อ.....(ผู้รายงาน)

ตำแหน่ง

ลงชื่อ.....(หัวหน้าหน่วยงาน)

ตำแหน่ง

หมายเหตุ กรณี ไม่มีการรายงานไตรมาสปัจจุบัน ระบบฯ จะแสดงข้อมูลไตรมาสก่อนหน้านี้..



(ดู..รายงานล่าสุด)

กรุงเทพมหานคร