






แบบรายงานติดตามความก้าวหน้าตัวชี้วัดตามแผนปฏิบัติการของสำนักงานผังเมืองและพัฒนาเมือง : ปีงบประมาณ พ.ศ.2564 (ร้อยละ 70)

มิติที่	ชื่อตัวชี้วัด (ตามแผนปฏิบัติการประจำปี)	กลยุทธ์	ระดับ	เป้าหมาย	ผลงานล่าสุด	ผลการดำเนินงาน	โครงการที่สนับสนุน (%)	หน่วยงาน ที่รับผิดชอบ
1	ร้อยละความสำเร็จของผลการดำเนินงานเชื่อมโยงข้อมูลที่ดินระหว่างกรุงเทพมหานครกับกรมที่ดิน  (สำนักงานภูมิสารสนเทศ) มิติที่ :1 / ตัวชี้วัดเชิงยุทธศาสตร์	4.0.	ผลผลิต (Output)	100.00 (ร้อยละ)	(ร้อยละ)	(ไตรมาส 3)	(1.1). ค่าใช้จ่ายในการเชื่อมโยงข้อมูลที่ดินระหว่างกรุงเทพมหานครกับกรมที่ดิน ความก้าวหน้าของงาน :25%	สำนักงานภูมิสารสนเทศ
2	ร้อยละความสำเร็จของการดำเนินงานศึกษาและจัดทำแผนพัฒนาศูนย์ข้อมูลเมืองกรุงเทพมหานคร  (สำนักงานภูมิสารสนเทศ) มิติที่ :1 / ตัวชี้วัดเชิงยุทธศาสตร์	4.0.	ผลผลิต (Output)	100.00 (ร้อยละ)	(ร้อยละ)	(ไตรมาส 3)	(2.1). ค่าใช้จ่ายในการศึกษาและจัดทำแผนพัฒนาศูนย์ข้อมูลเมืองกรุงเทพมหานคร ความก้าวหน้าของงาน :14%	สำนักงานภูมิสารสนเทศ
3	ร้อยละความสำเร็จของการดำเนินงานพัฒนาระบบบูรณาการภูมิสารสนเทศ (GI Platform) เพื่อการบริหารจัดการเมืองกรุงเทพมหานคร  (สำนักงานภูมิสารสนเทศ) มิติที่ :1 / ตัวชี้วัดเชิงยุทธศาสตร์	4.0.	ผลผลิต (Output)	100.00 (ร้อยละ)	(ร้อยละ)	(ไตรมาส 3)	(3.1). ค่าใช้จ่ายในการพัฒนาระบบบูรณาการภูมิสารสนเทศ (GI Platform) เพื่อการบริหารจัดการเมืองกรุงเทพมหานคร ความก้าวหน้าของงาน :10%	สำนักงานภูมิสารสนเทศ
4	ร้อยละความสำเร็จของผลการดำเนินงานสำรวจจัดเก็บข้อมูลที่ดินและสิ่งปลูกสร้างในกรุงเทพมหานคร  (สำนักงานภูมิสารสนเทศ) มิติที่ :1 / ตัวชี้วัดเชิงยุทธศาสตร์	4.0.	ผลผลิต (Output)	100.00 (ร้อยละ)	(ร้อยละ)	(ไตรมาส 3)	(4.1). โครงการสำรวจจัดเก็บข้อมูลที่ดินและสิ่งปลูกสร้างในกรุงเทพมหานคร ความก้าวหน้าของงาน :15%	สำนักงานภูมิสารสนเทศ
5	ร้อยละความสำเร็จของผลการดำเนินงานปรับปรุงข้อมูลแผนที่เชิงเลขมาตราส่วน ๑:๔,๐๐๐ และจัดทำข้อมูลภูมิประเทศและระดับชั้นความสูง  (สำนักงานภูมิสารสนเทศ) มิติที่ :1 / ตัวชี้วัดเชิงยุทธศาสตร์	4.0.	ผลผลิต (Output)	100.00 (ร้อยละ)	(ร้อยละ)	(ไตรมาส 3)	(5.1). ค่าใช้จ่ายในการปรับปรุงข้อมูลแผนที่เชิงเลขมาตราส่วน ๑:๔,๐๐๐ และจัดทำข้อมูลภูมิประเทศและระดับชั้นความสูงเพื่อพัฒนาระบบสารสนเทศภูมิศาสตร์เพื่อการผังเมือง ความก้าวหน้าของงาน :61%	สำนักงานภูมิสารสนเทศ
6	ร้อยละความสำเร็จของการดำเนินโครงการศึกษาและวางแผนพัฒนาพื้นที่มีศักยภาพรอบบริเวณสถานีขนส่งมวลชน (TOD)  (สำนักงานวางผังเมือง) มิติที่ :1 / ตัวชี้วัดเชิงยุทธศาสตร์	4.0.	ผลผลิต (Output)	100.00 (ร้อยละ)	(ร้อยละ)	(ไตรมาส 3)	(6.1). ค่าใช้จ่ายตามโครงการศึกษาและวางแผนพัฒนาพื้นที่มีศักยภาพรอบบริเวณสถานีขนส่งมวลชน (TOD) ความก้าวหน้าของงาน :100%	สำนักงานวางผังเมือง

มิติที่	ชื่อตัวชี้วัด (ตามแผนปฏิบัติการประจำปี)	กลยุทธ์	ระดับ	เป้าหมาย	ผลงานล่าสุด	ผลการดำเนินงาน	โครงการที่สนับสนุน (%)	หน่วยงาน ที่รับผิดชอบ
7	ผังแม่บทการพัฒนาพื้นที่ศูนย์ชุมชน ชานเมืองมีนบุรีและพื้นที่ต่อเนื่อง  (สำนักงานวางผังเมือง) มิติที่ :1 / ตัวชี้วัดเชิงยุทธศาสตร์	0.0.	ผลผลิต (Output)	1.00 (ผังแม่บท)	(ผังแม่บท)	(ไตรมาส 3)	(7.1). ค่าใช้จ่ายตามโครงการพัฒนา ศูนย์ชุมชนชานเมืองมีนบุรีและพื้นที่ ต่อเนื่อง ความก้าวหน้าของงาน :100%	สำนักงานวางผังเมือง
8	 ตัวชี้วัด เจรจา ระดับความสำเร็จในการกำหนดการพัฒนา ศูนย์ชุมชนชานเมืองมีนบุรีและพื้นที่ต่อ เนื่อง เพื่อผลักดันผลการศึกษ การ พัฒนาในพื้นที่ศูนย์ชุมชนย่อยสู่การปฏิบัติ  (สำนักงานวางผังเมือง) มิติที่ :1 / ตัวชี้วัดเชิงยุทธศาสตร์	4.0.	ผลผลิต (Output)	5.00 (ระดับ)	(ระดับ)	(ไตรมาส 3)	(8.1). โครงการส่งเสริมการปฏิบัติให้ เป็นไปตามแผนงานพัฒนา ศูนย์ชุมชนชานเมืองมีนบุรีและพื้นที่ ต่อเนื่อง ความก้าวหน้าของงาน :14%	สำนักงานวางผังเมือง
9	 ตัวชี้วัด เจรจา ระดับความสำเร็จของกิจกรรมการพัฒนา จากการศึกษาอบริเวณสถานีขนส่งมวล ชน (TOD) ได้รับการผลักดันสู่การปฏิบัติ  (สำนักงานวางผังเมือง) มิติที่ :1 / ตัวชี้วัดเชิงยุทธศาสตร์	4.0.	ผลผลิต (Output)	5.00 (ระดับ)	(ระดับ)	(ไตรมาส 3)	(9.1). โครงการส่งเสริมการปฏิบัติให้ เป็นไปตามแผนงานพัฒนาพื้นที่รอบ บริเวณสถานีขนส่งมวลชน (TOD) ความก้าวหน้าของงาน :14%	สำนักงานวางผังเมือง
10	ร้อยละความสำเร็จของการดำเนินโครงการ ทบทวนข้อกำหนดผังเมืองและศึกษา มาตรการทางผังเมืองที่ช่วยลดผลกระทบ จากมลพิษทางอากาศในเขตกรุงเทพมหานคร  (สำนักงานวางผังเมือง) มิติที่ :1 / ตัวชี้วัดเชิงยุทธศาสตร์	4.0.	ผลผลิต (Output)	100.00 (ร้อยละ)	(ร้อยละ)	(ไตรมาส 3)	(10.1). โครงการทบทวนข้อกำหนด ผังเมืองและศึกษามาตรการทาง ผังเมืองที่ช่วยลดผลกระทบจาก มลพิษทางอากาศในเขตกรุงเทพ มหานคร ความก้าวหน้าของงาน :51.5%	สำนักงานวางผังเมือง
11	ร้อยละความสำเร็จของการดำเนินโครงการ วางและจัดทำผังเมืองรวมกรุงเทพมห านคร (ปรับปรุงครั้งที่ 4)  (สำนักงานวางผังเมือง) มิติที่ :1 / ตัวชี้วัดเชิงยุทธศาสตร์	4.0.	ผลผลิต (Output)	92.70 (ร้อยละ)	(ร้อยละ)	(ไตรมาส 3)	(11.1). โครงการวางและจัด ทำผังเมืองรวมกรุงเทพมหานคร (ปรับปรุงครั้งที่ 4) ความก้าวหน้าของงาน :86.4%	สำนักงานวางผังเมือง
12	ร้อยละความสำเร็จของการดำเนินโครงการ จ้างที่ปรึกษาโครงการเพิ่มประสิทธิภาพ การปฏิบัติงานตามผังเมืองรวมด้วย มาตรการกลไกที่เหมาะสม กรณีมาตรการ การควบคุมเขตพื้นที่ซ้อนทับ (Overlay Zoning)  (สำนักงานวางผังเมือง) มิติที่ :1 / ตัวชี้วัดเชิงยุทธศาสตร์	4.0.	ผลผลิต (Output)	100.00 (ร้อยละ)	(ร้อยละ)	(ไตรมาส 3)	(12.1). ค่าใช้จ่ายตามโครงการจ้างที่ ปรึกษาโครงการเพิ่มประสิทธิภาพ การปฏิบัติงานตามผังเมืองรวมด้วย มาตรการกลไกที่เหมาะสม กรณี มาตรการควบคุมเขตพื้นที่ซ้อนทับ (Overlay Zoning) ความก้าวหน้าของงาน :100%	สำนักงานวางผังเมือง

มิติที่	ชื่อตัวชี้วัด (ตามแผนปฏิบัติการประจำปี)	กลยุทธ์	ระดับ	เป้าหมาย	ผลงานล่าสุด	ผลการดำเนินงาน	โครงการที่สนับสนุน (%)	หน่วยงาน ที่รับผิดชอบ
13  ตัวชี้วัด เจรจา	ระดับความสำเร็จในการปรับปรุงภูมิทัศน์ ทางเดินริมย่านานกะตึจินตามผลการศึกษ การอนุรักษ์ฟื้นฟูเมืองนำร่องย่านกะตึจิน- คลองสาน  (สำนักงานพัฒนาและฟื้นฟูเมือง) มิติที่ :1 / ตัวชี้วัดเชิงยุทธศาสตร์	6.0.	ผลผลิต (Output)	5.00 (ระดับ)	(ระดับ)	(ไตรมาส 3)	(13.1). โครงการปรับปรุงภูมิทัศน์ ย่านกะตึจิน ความก้าวหน้าของงาน :33.5%	สำนักงานพัฒนาและ ฟื้นฟูเมือง
14	ร้อยละการดำเนินการทบทวนบทเรียนผล การศึกษาการจัดรูปที่ดินที่ผ่านมาของ กรุงเทพมหานคร  (สำนักงานพัฒนาและฟื้นฟูเมือง) มิติที่ :1 / ตัวชี้วัดเชิงยุทธศาสตร์	4.0.	ผลผลิต (Output)	60.00 (ร้อยละ)	(ร้อยละ)	(ไตรมาส 3)	(14.1). โครงการถอดบทเรียนการ จัดรูปที่ดินกรุงเทพมหานคร ความก้าวหน้าของงาน :20%	สำนักงานพัฒนาและ ฟื้นฟูเมือง
15	ร้อยละการดำเนินการจัดทำมาตรการและ แนวการส่งเสริมการจัดรูปที่ดินที่มีประ สิทธิภาพ  (สำนักงานพัฒนาและฟื้นฟูเมือง) มิติที่ :1 / ตัวชี้วัดเชิงยุทธศาสตร์	4.0.	ผลผลิต (Output)	60.00 (ร้อยละ)	(ร้อยละ)	(ไตรมาส 3)	(15.1). โครงการจัดทำมาตรการส่งเสริม การจัดรูปที่ดิน ความก้าวหน้าของงาน :25%	สำนักงานพัฒนาและ ฟื้นฟูเมือง
16  ตัวชี้วัด เจรจา	ระดับความสำเร็จในการบูรณาการ (Integration) และการทำงานร่วมกัน (collaboration) ในการอนุรักษ์ฟื้นฟูตาม ผังแม่บทการฟื้นฟูย่านเมืองเก่า  (สำนักงานพัฒนาและฟื้นฟูเมือง) มิติที่ :1 / ตัวชี้วัดเชิงยุทธศาสตร์	4.0.	ผลผลิต (Output)	5.00 (ระดับ)	(ระดับ)	(ไตรมาส 3)	(16.1). กิจกรรมจัดทำแผนปฏิบัติ การ (Action Plan) ระหว่างหน่วย งานของกรุงเทพมหานคร ในการ อนุรักษ์ฟื้นฟูย่านตลาดน้อยและ พื้นที่ต่อเนื่อง ความก้าวหน้าของงาน :55%	สำนักงานพัฒนาและ ฟื้นฟูเมือง
17	ร้อยละของถนน ตรอก ซอย เป้าหมาย ซึ่ง ดำเนินการตรวจสอบการใช้ประโยชน์ที่ดิน ให้เป็นไปตามกฎหมายและมาตรการทาง ผังเมือง  (กองควบคุมผังเมือง) มิติที่ :1 / ตัวชี้วัดเชิงยุทธศาสตร์	4.0.	ผลผลิต (Output)	100.00 (ร้อยละ)	(ร้อยละ)	(ไตรมาส 3)	(17.1). โครงการติดตามตรวจสอบ การใช้ประโยชน์ที่ดินให้เป็นไปตาม ผังเมืองรวมกรุงเทพมหานคร บริเวณริมถนนเป้าหมาย ความก้าวหน้าของงาน :51%	กองควบคุมผังเมือง
18  ตัวชี้วัด เจรจา	ระดับความสำเร็จของการควบคุมการ ละเมิดกฎหมายและมาตรการทางผังเมือง ในพื้นที่อนุรักษ์ชนบทและเกษตรกรรม  (กองควบคุมผังเมือง) มิติที่ :1 / ตัวชี้วัดเชิงยุทธศาสตร์	4.0.	ผลผลิต (Output)	5.00 (ระดับ)	(ระดับ)	(ไตรมาส 3)	(18.1). โครงการสำรวจติดตาม ตรวจสอบการใช้ประโยชน์ที่ดินใน พื้นที่อนุรักษ์ชนบทและเกษตรกรรม ความก้าวหน้าของงาน :51%	กองควบคุมผังเมือง

มิติที่	ชื่อตัวชี้วัด (ตามแผนปฏิบัติการประจำปี)	กลยุทธ์	ระดับ	เป้าหมาย	ผลงานล่าสุด	ผลการดำเนินงาน	โครงการที่สนับสนุน (%)	หน่วยงาน ที่รับผิดชอบ
19	จำนวนการละเมิดกฎหมายและมาตรการทางผังเมืองในพื้นที่ชุมชนบทและเกษตรกรรมไม่เพิ่มขึ้นจากปีที่ผ่านมา  (กองควบคุมผังเมือง) มิติที่ :1 / ตัวชี้วัดเชิงยุทธศาสตร์	4.0.	ผลผลิต (Output)	8.00 (ราย (ไม่เพิ่มจากปี 2563))	(ราย (ไม่เพิ่มจากปี 2563))	(ไตรมาส 3)	(19.1). โครงการสำรวจติดตามตรวจสอบการใช้ประโยชน์ที่ดินในพื้นที่ชุมชนบทและเกษตรกรรม ความก้าวหน้าของงาน :51%	กองควบคุมผังเมือง
20	ร้อยละความสำเร็จของการฝึกอบรมหลักสูตรการประยุกต์ใช้เทคโนโลยีภูมิสารสนเทศเพื่อการพัฒนากรุงเทพมหานคร  (สำนักงานภูมิสารสนเทศ) มิติที่ :1 / ตัวชี้วัดงานประจำ	7.0.	ผลผลิต (Output)	100.00 (ร้อยละ)	(ร้อยละ)	(ไตรมาส 3)	(20.1). ค่าใช้จ่ายในการฝึกอบรมหลักสูตรการประยุกต์ใช้เทคโนโลยีภูมิสารสนเทศเพื่อการพัฒนากรุงเทพมหานคร ความก้าวหน้าของงาน :25%	สำนักงานภูมิสารสนเทศ
21	ร้อยละความสำเร็จของการดำเนินการพิจารณาตอบข้อหารือจากประชาชน  (สำนักงานวางผังเมือง) มิติที่ :1 / ตัวชี้วัดงานประจำ	4.0.	ผลผลิต (Output)	100.00 (ร้อยละ)	(ร้อยละ)	(ไตรมาส 3)	(21.1). กิจกรรมการตอบข้อหารือในขอบข่ายของการวางผังเมืองและแผนผังการใช้ประโยชน์ที่ดิน แผนผังแสดงโครงการการคมนาคมและขนส่ง แผนผังแสดงที่โล่ง แผนผังแสดงโครงการกิจการสาธารณูปโภคและข้อกำหนดผังเมืองรวมฯ ในเขตพื้นที่ของกรุงเทพมหานคร ความก้าวหน้าของงาน :41.65%	สำนักงานวางผังเมือง
22	จำนวนพื้นที่ที่เป็นไปได้ในการดำเนินการจัดรูปที่ดิน  (สำนักงานพัฒนาและฟื้นฟูเมือง) มิติที่ :1 / ตัวชี้วัดงานประจำ	4.0.	ผลผลิต (Output)	100.00 (ร้อยละ)	(ร้อยละ)	(ไตรมาส 3)	(22.1). โครงการการพัฒนาเมืองเพื่อเพิ่มประสิทธิภาพการใช้ประโยชน์ที่ดินของกรุงเทพมหานคร ความก้าวหน้าของงาน :20%	สำนักงานพัฒนาและฟื้นฟูเมือง
23	ร้อยละความสำเร็จของการดำเนินโครงการปรับปรุงป้อมมหากาฬและกำแพงเมืองเก่า  (สำนักงานพัฒนาและฟื้นฟูเมือง) มิติที่ :1 / ตัวชี้วัดงานประจำ	6.0.	ผลผลิต (Output)	90.00 (ร้อยละ)	(ร้อยละ)	(ไตรมาส 3)	(23.1). โครงการปรับปรุงป้อมมหากาฬและกำแพงเมืองเก่า ความก้าวหน้าของงาน :84.16%	สำนักงานพัฒนาและฟื้นฟูเมือง
24	ร้อยละของผู้เข้ารับการฝึกอบรมมีความรู้ความเข้าใจภาษาอังกฤษเพื่อการผังเมืองเพิ่มขึ้น  (กองนโยบายและแผนงาน) มิติที่ :1 / ตัวชี้วัดงานประจำ	7.0.	ผลลัพธ์ (Outcome)	80.00 (ร้อยละ)	(ร้อยละ)	(ไตรมาส 3)	(24.1). ค่าใช้จ่ายการฝึกอบรมภาษาอังกฤษเพื่อการผังเมือง ความก้าวหน้าของงาน :30%	กองนโยบายและแผนงาน

มิติที่	ชื่อตัวชี้วัด (ตามแผนปฏิบัติการประจำปี)	กลยุทธ์	ระดับ	เป้าหมาย	ผลงานล่าสุด	ผลการดำเนินงาน	โครงการที่สนับสนุน (%)	หน่วยงาน ที่รับผิดชอบ
25	ร้อยละของความสำเร็จของการเบิกจ่ายงบประมาณในภาพรวม  (สำนักงานเลขาธิการ) มิติที่ :2 / ตัวชี้วัดงานประจำ	7.0.	ผลผลิต (Output)	100.00 (ร้อยละ)	(ร้อยละ)	(ไตรมาส 3)	(25.1). การเบิกจ่ายงบประมาณในภาพรวม ความก้าวหน้าของงาน :1.87%	สำนักงานเลขาธิการ
26	ร้อยละความสำเร็จในการพัฒนาและจัดเก็บฐานข้อมูลที่มีความสำคัญต่อการปฏิบัติงานหรือการให้บริการ  (สำนักงานภูมิสารสนเทศ) มิติที่ :3 / ตัวชี้วัดงานประจำ	7.0.	ผลผลิต (Output)	100.00 (ร้อยละ)	(ร้อยละ)	(ไตรมาส 3)	(26.1). กิจกรรมการพัฒนาฐานข้อมูลของสำนักงานรังผึ้งและพัฒนาเมือง ความก้าวหน้าของงาน :33.33%	สำนักงานภูมิสารสนเทศ
27	ความสำเร็จในการเสนอนวัตกรรมเพื่อเพิ่มประสิทธิภาพการปฏิบัติงานของหน่วยงาน  (กองนโยบายและแผนงาน) มิติที่ :4 / ตัวชี้วัดงานประจำ	0.0.	ผลผลิต (Output)	100.00 (ร้อยละ)	(ร้อยละ)	(ไตรมาส 3)	(27.1). นวัตกรรมเพื่อเพิ่มประสิทธิภาพการปฏิบัติงานของสำนักงานรังผึ้งและพัฒนาเมือง ความก้าวหน้าของงาน :42%	กองนโยบายและแผนงาน
รวม : 0.000 คะแนน // จำนวน 27 ตัวชี้วัด // สรุปคะแนนที่ได้ ส่วนที่ 2 (ร้อยละ 70)							-	

จึงเรียนมาเพื่อโปรดทราบ

ลงชื่อ.....(ผู้รายงาน)

ตำแหน่ง .....


.....

ลงชื่อ.....(หัวหน้าหน่วยงาน)

ตำแหน่ง .....

.....

\*\*หมายเหตุ\*\* กรณี ไม่มีการรายงานไตรมาสปัจจุบัน ระบบฯ จะแสดงข้อมูลไตรมาสก่อนหน้านี้..



(ดู..รายงานล่าสุด)

กรุงเทพมหานคร